



AUTORISATION ENVIRONNEMENTALE

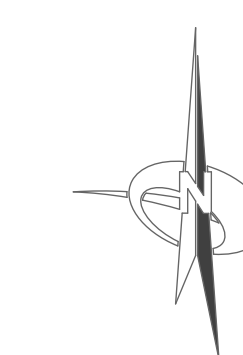
PLAN REGLEMENTAIRE
PLAN DE SITUATION DES INSTALLATIONS

CENTRALE EOLIENNE LES HAUTS DE PLESSALA 4 rue Euler - 75008 Paris		Document n° 1
23.11.2020	Ech : 1/25000 ^{ème}	Format A3

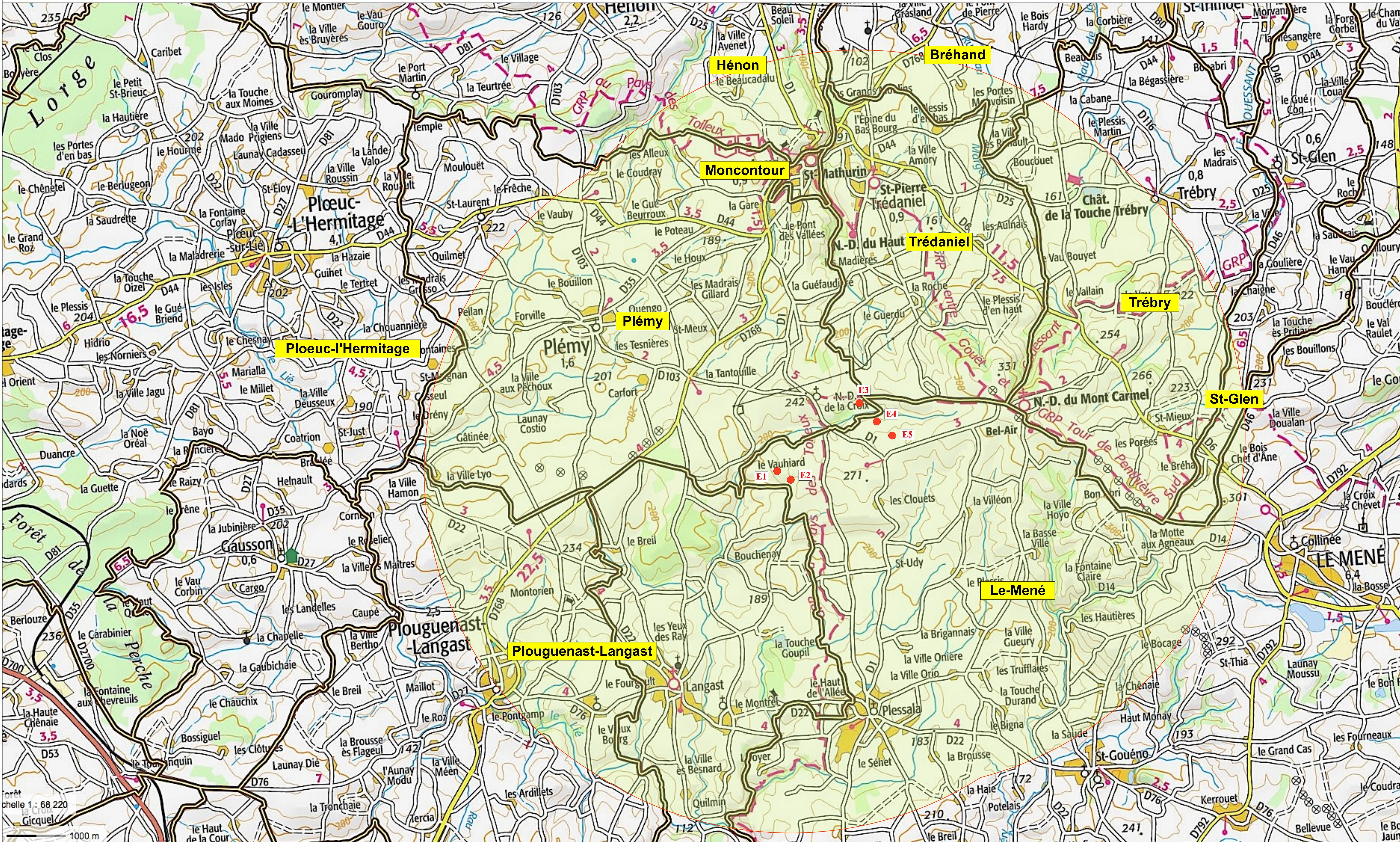
-  RAYON D'AFFICHAGE : 6 km
-  EOLIENNES (5 unités)

Communes concernées par l'affichage

CODE INSEE	NOM DE LA COMMUNE
Département des Côtes d'Armor (22)	
22015	Bréhand
22079	Hénon
22046	Le Mené
22153	Moncontour
22184	Plémy
22203	Ploec-I'Hermitage
22219	Plouguenast-Langast
22296	Saint-Glen
22345	Trébry
22346	Trédaniel



Latitudes et Longitudes exprimées en Coordonnées Lambert 93
Distances exprimées en Mètres



Département des Côtes-d'Armor (22)

*Centrale Eolienne Les Hauts de Plessala
Communes du Mené et de Plémy*

AUTORISATION ENVIRONNEMENTALE

PLAN REGLEMENTAIRE

Périmètre de 35 m autour des installations

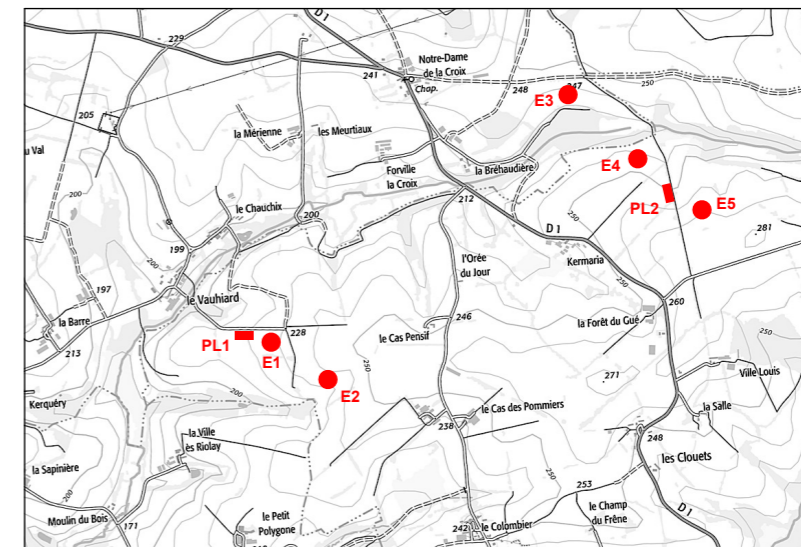
**CENTRALE EOLIENNE
LES HAUTS DE PLESSALA
4 rue Euler - 75008 Paris**

**Document
n° 6**

23.11.2020

Ech : 1/1000^{ème}

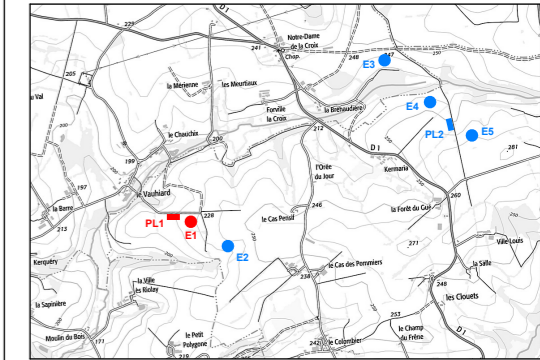
Feuillet A3



AUTORISATION ENVIRONNEMENTALE

PLAN REGLEMENTAIRE
Périmètre de 35m autour des Installations
EOLIENNE E1 et PL1

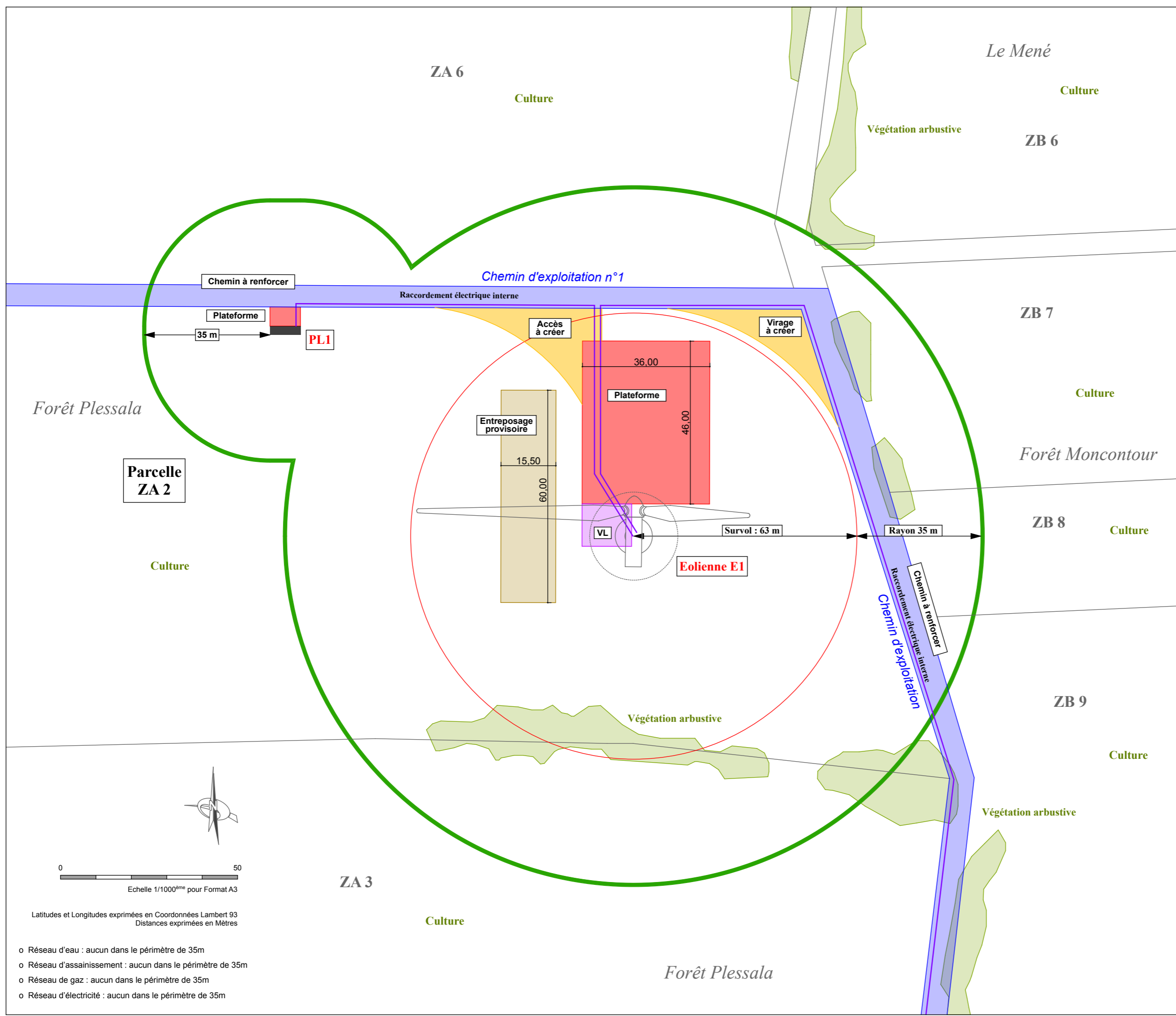
CENTRALE EOLIENNE LES HAUTS DE PLESSALA 4 rue Euler - 75008 Paris		PLAN n° 1
23.11.2020	Ech : 1/1000 ^{ème}	Format A3



IMPLANTATION EOLIENNE E1	IMPLANTATION PL1
Parcelle ZA 2 Commune du Mené	Parcelle ZA 2 Commune du Mené
X = 282 231 Y = 6 816 416 Altitude : 227 m	X = 282 137 Y = 6 816 480

LEGENDE

- LIMITES PARCELLES
- LIMITES DE ZONE
- ACCES EXISTANTS A RENFORCER
- CHEMINS D'ACCES ET VIRAGES A CREER
- PLATEFORMES DE LEVAGE DES EOLIENNES
- SURVOL PALES (rayon 63 m)
- MAT et EMPRISE FONDATION
- PLATEFORME VL
- ENTREPOSAGE PROVISOIRE (Travaux)
- VEGETATION ARBUSTIVE
- RACCORDEMENT ELECTRIQUE INTERNE
- PERIMETRE 35 m



0 50
Echelle 1/1000^{ème} pour Format A3

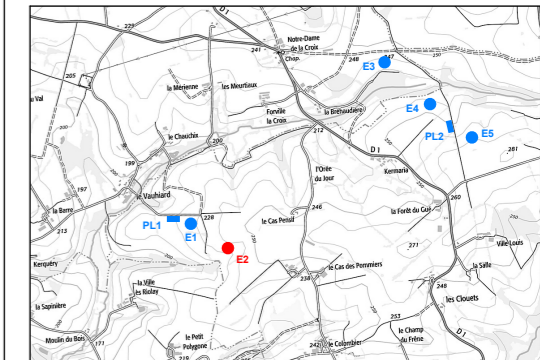
Latitudes et Longitudes exprimées en Coordonnées Lambert 93
Distances exprimées en Mètres

- o Réseau d'eau : aucun dans le périmètre de 35m
- o Réseau d'assainissement : aucun dans le périmètre de 35m
- o Réseau de gaz : aucun dans le périmètre de 35m
- o Réseau d'électricité : aucun dans le périmètre de 35m

AUTORISATION ENVIRONNEMENTALE

PLAN REGLEMENTAIRE
 Périmètre de 35m autour des Installations
EOLIENNE E2

CENTRALE EOLIENNE LES HAUTS DE PLESSALA 4 rue Euler - 75008 Paris	PLAN n° 2
23.11.2020	Ech : 1/1000 ^{ème}
	Format A3



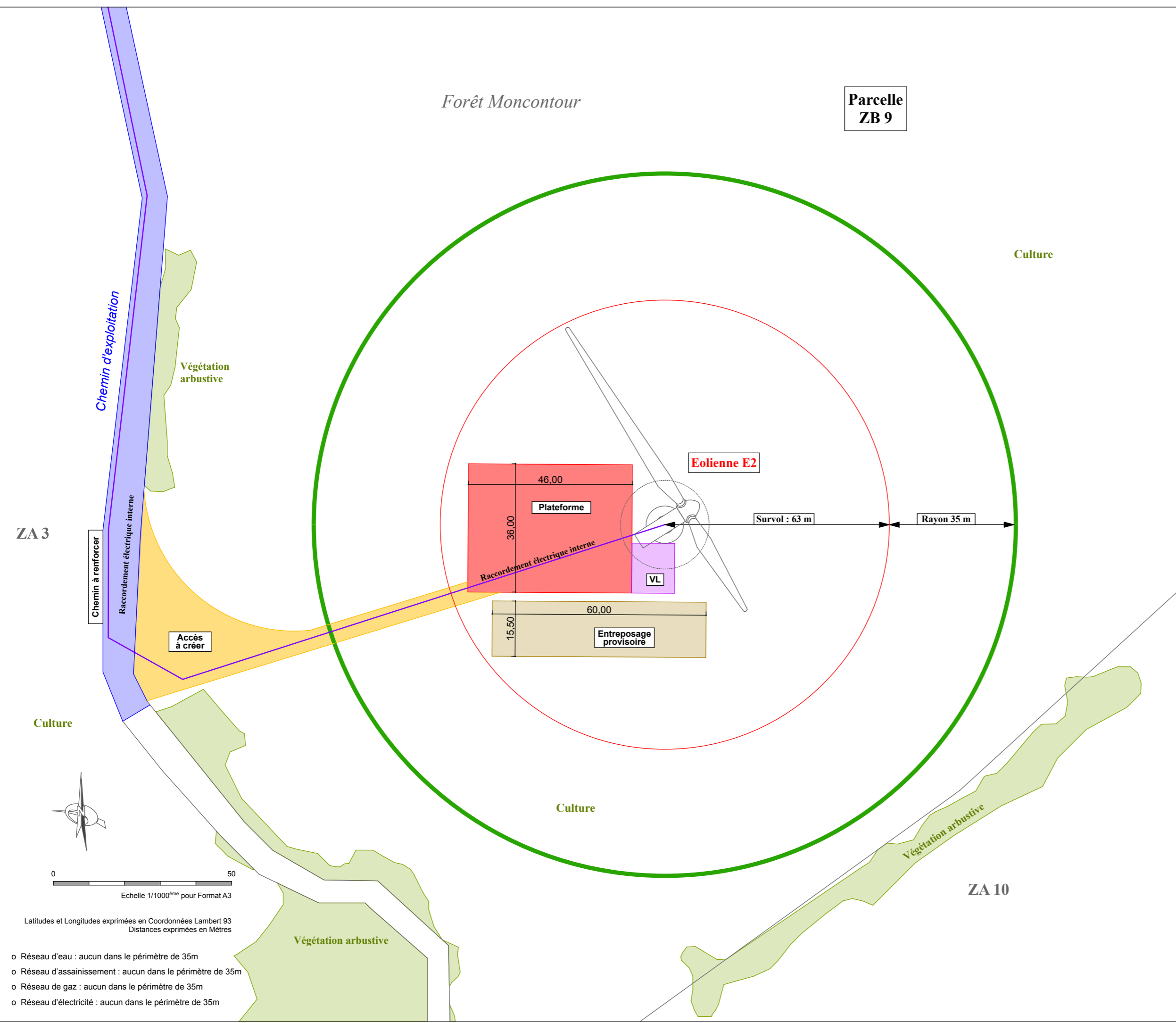
IMPLANTATION EOLIENNE E2

Parcelle ZB 9
Commune du Mené

X = 282 427
Y = 6 816 237
Altitude : 237 m

LEGENDE

- LIMITES PARCELLES
- LIMITES DE ZONE
- ACCES EXISTANTS A RENFORCER
- CHEMINS D'ACCES ET VIRAGES A CREER
- PLATEFORMES DE LEVAGE DES EOLIENNES
- SURVOL PALES (rayon 63 m)
- MAT et EMPRISE FONDATION
- PLATEFORME VL
- ENTREPOSAGE PROVISOIRE (Travaux)
- VEGETATION ARBUSTIVE
- RACCORDEMENT ELECTRIQUE INTERNE
- PERIMETRE 35 m



ZA 3

ZA 10

**Parcelle
ZB 9**

Forêt Moncontour

Culture

Végétation
arbustive

Eolienne E2

Survol : 63 m

Rayon 35 m

46,00

36,00

Raccordement électrique interne

VL

60,00

Entreposage provisoire

15,50

Accès à créer

Culture

Culture

Végétation arbustive

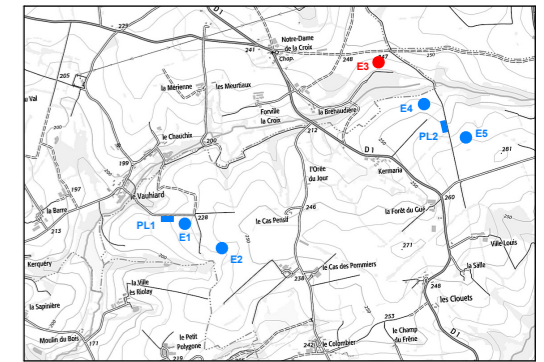
Végétation arbustive



0 50
Echelle 1/1000^{ème} pour Format A3

Latitudes et Longitudes exprimées en Coordonnées Lambert 93
Distances exprimées en Mètres

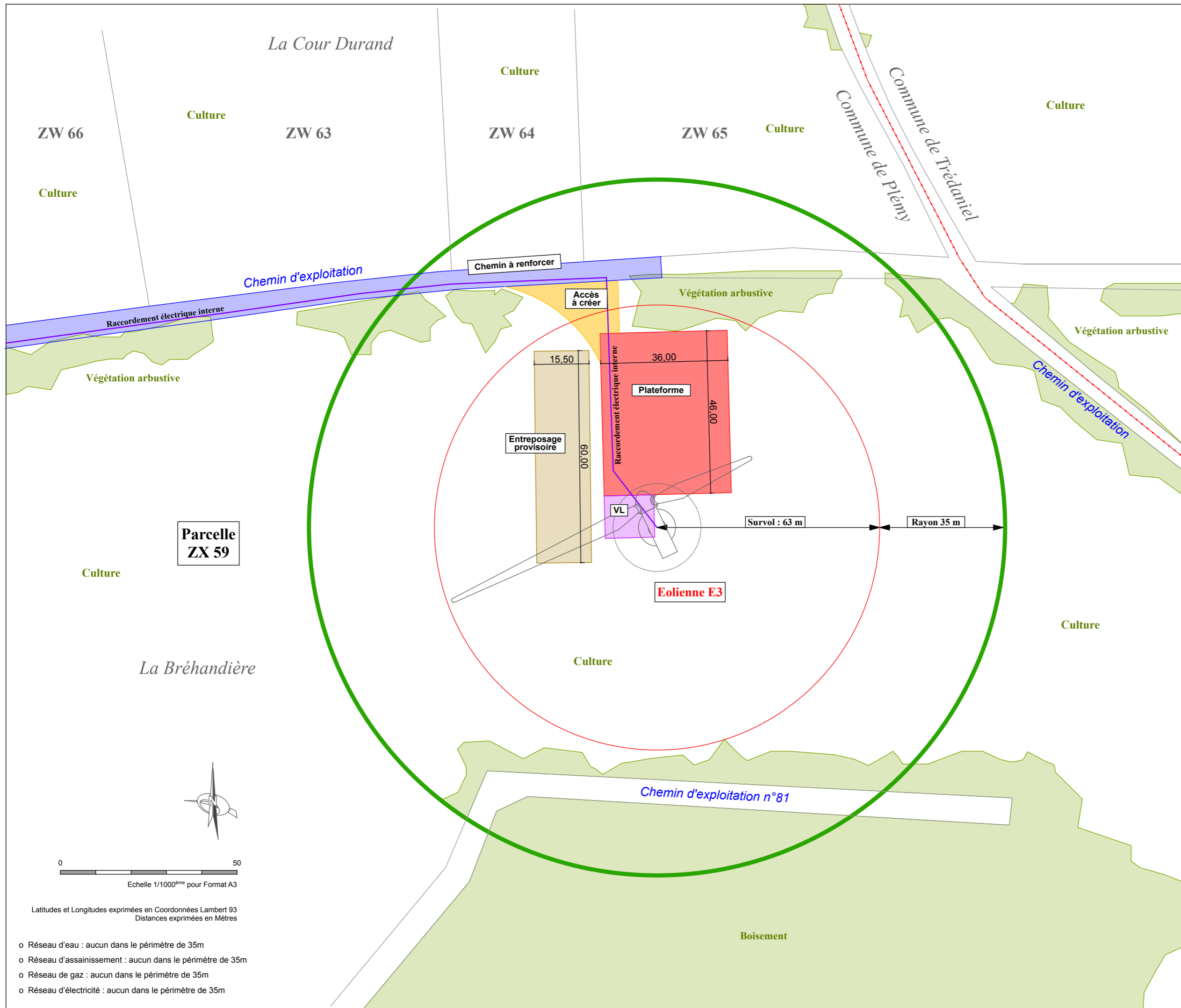
- o Réseau d'eau : aucun dans le périmètre de 35m
- o Réseau d'assainissement : aucun dans le périmètre de 35m
- o Réseau de gaz : aucun dans le périmètre de 35m
- o Réseau d'électricité : aucun dans le périmètre de 35m



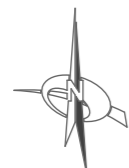
IMPLANTATION EOLIENNE E3
 Parcelle ZX 59
 Commune de Plémy
 X = 283 672
 Y = 6 817 480
 Altitude : 238 m

LEGENDE

- LIMITES PARCELLES
- LIMITES DE ZONE
- ACCES EXISTANTS A RENFORCER
- CHEMINS D'ACCES ET VIRAGES A CREER
- PLATEFORMES DE LEVAGE DES EOLIENNES
- SURVOL PALES (rayon 63 m)
- MAT et EMPRISE FONDATION
- PLATEFORME VL
- ENTREPOSAGE PROVISOIRE (Travaux)
- VEGETATION ARBUSTIVE
- RACCORDEMENT ELECTRIQUE INTERNE
- PERIMETRE 35 m



Parcelle
ZX 59



0 50
 Echelle 1/1000^{ème} pour Format A3

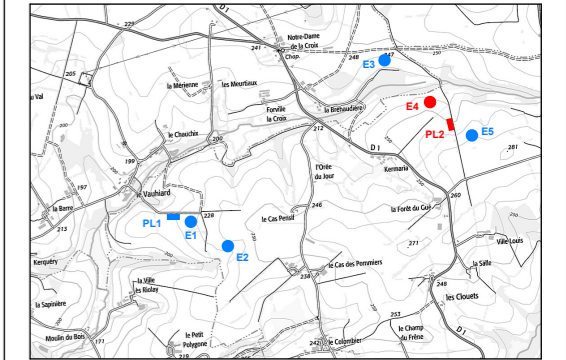
Latitudes et Longitudes exprimées en Coordonnées Lambert 93
 Distances exprimées en Mètres

- o Réseau d'eau : aucun dans le périmètre de 35m
- o Réseau d'assainissement : aucun dans le périmètre de 35m
- o Réseau de gaz : aucun dans le périmètre de 35m
- o Réseau d'électricité : aucun dans le périmètre de 35m

AUTORISATION ENVIRONNEMENTALE

PLAN REGLEMENTAIRE
 Périmètre de 35m autour des Installations
 EOLIENNE E4 et PL2

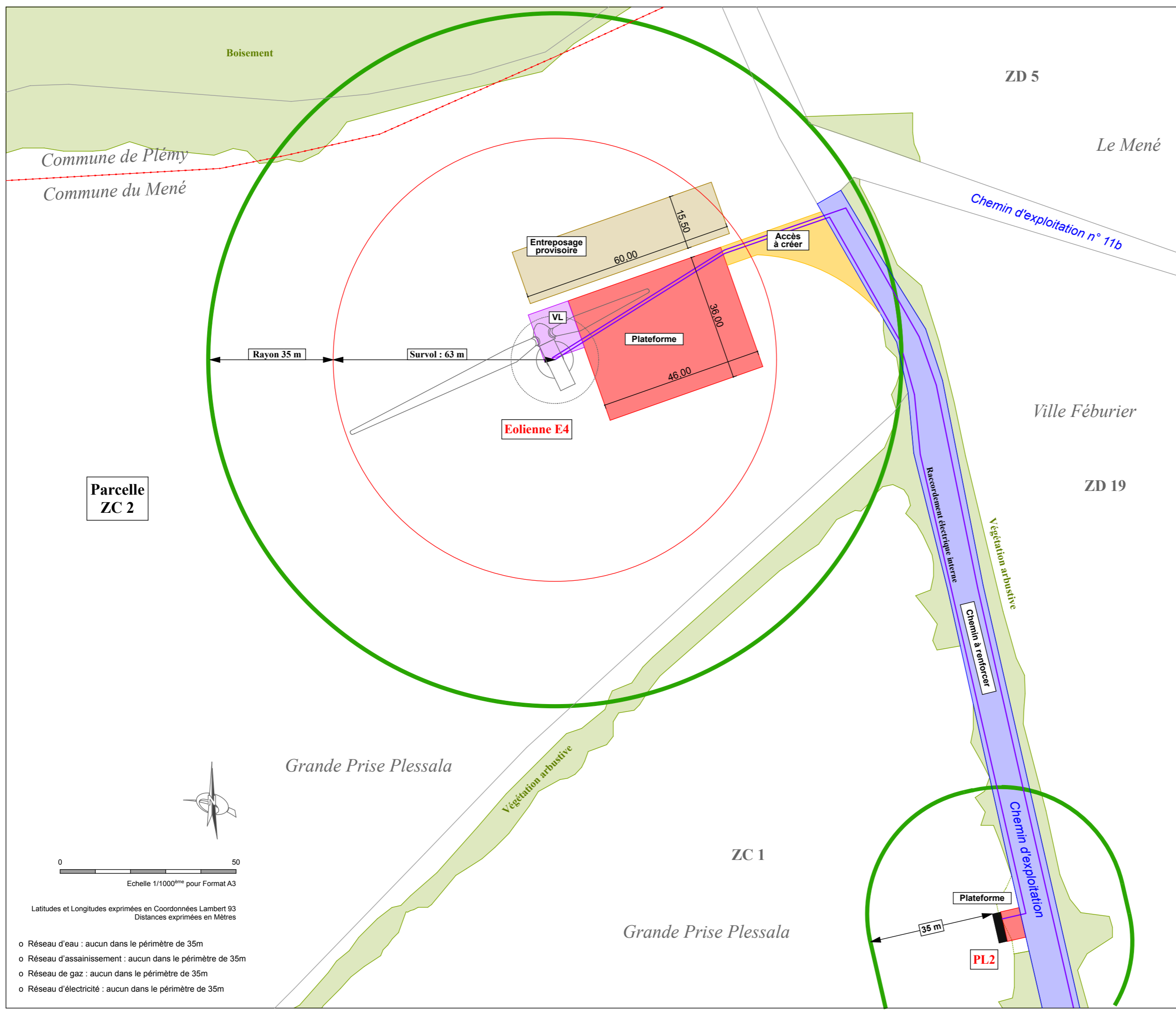
CENTRALE EOLIENNE LES HAUTS DE PLESSALA 4 rue Euler - 75008 Paris		PLAN n° 4
23.11.2020	Ech : 1/1000 ^{ème}	Format A3



IMPLANTATION EOLIENNE E4 Parcelle ZC 2 Commune du Mené X = 283 992 Y = 6 817 152 Altitude : 241 m	IMPLANTATION PL2 Parcelle ZC 1 Commune du Mené X = 284 110 Y = 6 816 983
---	---

LEGENDE

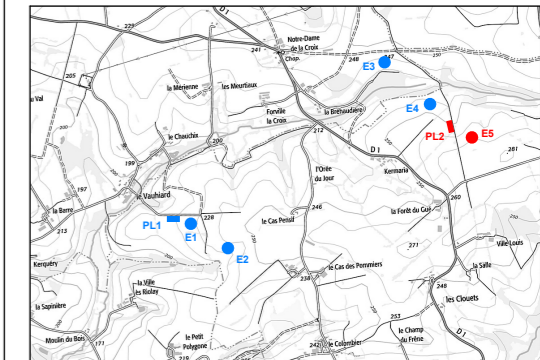
- LIMITES PARCELLES
- - - LIMITES DE ZONE
- ACCES EXISTANTS A RENFORCER
- CHEMINS D'ACCES ET VIRAGES A CREER
- PLATEFORMES DE LEVAGE DES EOLIENNES
- SURVOL PALES (rayon 63 m)
- MAT et EMPRISE FONDATION
- PLATEFORME VL
- ENTREPOSAGE PROVISOIRE (Travaux)
- VEGETATION ARBUSTIVE
- RACCORDEMENT ELECTRIQUE INTERNE
- PERIMETRE 35 m



AUTORISATION ENVIRONNEMENTALE

PLAN REGLEMENTAIRE
Périmètre de 35m autour des Installations
EOLIENNE E5 et PL2

CENTRALE EOLIENNE LES HAUTS DE PLESSALA 4 rue Euler - 75008 Paris	PLAN n° 5
23.11.2020	Ech : 1/1000 ^{ème}
	Format A3



IMPLANTATION EOLIENNE E5	IMPLANTATION PL2
Parcelle ZD 19 Commune du Mené	Parcelle ZC 1 Commune du Mené
X = 284 232 Y = 6 816 893 Altitude : 264 m	X = 284 110 Y = 6 816 983

LEGENDE

- LIMITES PARCELLES
- LIMITES DE ZONE
- ACCES EXISTANTS A RENFORCER
- CHEMINS D'ACCES ET VIRAGES A CREER
- PLATEFORMES DE LEVAGE DES EOLIENNES
- SURVOL PALES (rayon 63 m)
- MAT et EMPRISE FONDATION
- PLATEFORME VL
- ENTREPOSAGE PROVISOIRE (Travaux)
- VEGETATION ARBUSTIVE
- RACCORDEMENT ELECTRIQUE INTERNE
- PERIMETRE 35 m



ZC 1

Grande Prise Plessala

Ville Féburier

ZD 23

Ville Féburier

Parcelle ZD 19

Plateforme
PL2

Eolienne E5

VL

Entreposage provisoire

Accès à créer

Chemin à renforcer

Chemin d'exploitation

Vegetation arbustive

Vegetation arbustive

Raccordement électrique interne

Raccordement électrique interne

35 m

Survol : 63 m

Rayon 35 m

Plateforme

36,00

46,00

60,00

15,50



0 50
Echelle 1/1000^{ème} pour Format A3

Latitudes et Longitudes exprimées en Coordonnées Lambert 93
Distances exprimées en Mètres

- o Réseau d'eau : aucun dans le périmètre de 35m
- o Réseau d'assainissement : aucun dans le périmètre de 35m
- o Réseau de gaz : aucun dans le périmètre de 35m
- o Réseau d'électricité : aucun dans le périmètre de 35m